

## **5 belles balades - découvertes proposées en juillet-août par le Contrat rivière Amblève-Rour**

### **1) Balade - découverte des vallées de l'Amblève et du Roannay entre La Gleize et Coo**

Promenade de détente proposée par le Contrat rivière Amblève-Rour, le guide donne des explications (en français) en fonction des points d'intérêts rencontrés.

Chaque participant effectue la balade sous sa propre responsabilité et prévoit un équipement adapté (bonnes chaussures de marche, vêtements adaptés aux conditions météo du jour, ...). Il doit également respecter les mesures de protection "Covid-19" en vigueur à la date de la balade.

Date et heure : le dimanche 19/07/2020 à 14h00

Durée de la balade : +/-3h30.

Lieu de RDV : parking derrière l'église de La Gleize, à côté du tank du musée Décembre 44.

Description : au départ de La Gleize, après un premier beau point de vue, descente vers le hameau de La Venne et son gué sur l'Amblève (lieu de légende). Après traversée de l'Amblève (sur un pont), le trajet escalade le versant opposé en direction de Coo (avec d'autres beaux points de vue, et peut-être ensuite des traces du castor). Arrivée à Coo après avoir contourné le parc Plopsa via la digue du lac inférieur de la centrale hydroélectrique, traversée de la cascade puis remontée vers Roanne-Coo via la Fontaine du loup (autre lieu de légende) et de beaux points de vues sur les vallées de l'Amblève et du Roannay. La fin de la balade nous fera traverser cette rivière avant de remonter vers La Gleize et notre point de départ.

Difficulté : moyenne (non accessible aux PMR).

Renseignements : Contrat rivière Amblève-Rour, 080/282.435 ou 0474/574.474 (gratuit, sans inscription).



## 2) Balade - découverte des beaux paysages rocheux autour de Comblain-au-Pont

Promenade de détente proposée par le Contrat rivière Amblève-Rour, le guide donne des explications (en français) en fonction des points d'intérêts rencontrés.

Chaque participant effectue la balade sous sa propre responsabilité et prévoit un équipement adapté (bonnes chaussures de marche, vêtements adaptés aux conditions météo du jour, ...). Il doit également respecter les mesures de protection "Covid-19" en vigueur à la date de la balade.

Date et heure : le dimanche 26/07/2020 à 14h00


Durée de la balade : +/-2h30.

Lieu de RDV : Parking de la Place Leblanc, devant la maison communale à Comblain-au-Pont.

Description : la balade débute en contournant le bâtiment de la maison communale pour monter vers le vieux cimetière et la tour emblématique de la commune (sculptures d'artistes présentes sur le parcours). La suite de la balade nous mènera aux Roches Noires, falaises calcaires et réserve naturelle abritant des espèces végétales typiques du calcaire. Après avoir atteint leur sommet par un sentier forestier fort pentu, nous cheminerons sur le plateau avant de redescendre, à nouveau en forêt, vers le fond de la vallée (avec de beaux points de vues sur Comblain et, en face, sur les "Tartines", rochers calcaires dressés verticalement de l'autre côté de l'Ourthe). Après traversée de l'Ourthe au pont de ... Pont de Scay, un sentier en lacets nous hissera au sommet des "Tartines". Puis la balade nous mènera au joli hameau d'Oneux que nous traverserons avant de redescendre vers Comblain et notre point de départ via un sympathique sentier forestier.

Difficulté : moyenne (non accessible aux PMR).

Renseignements : Contrat rivière Amblève-Rour, 080/282.435 ou 0474/574.474 (gratuit, sans inscription).



### 3) Balade - découverte de la vallée de la Warche autour du château de Reinhardstein

Promenade de détente proposée par le Contrat rivière Amblève-Rour, le guide donne des explications (en français) en fonction des points d'intérêts rencontrés.

Chaque participant effectue la balade sous sa propre responsabilité et prévoit un équipement adapté (bonnes chaussures de marche, vêtements adaptés aux conditions météo du jour, ...). Il doit également respecter les mesures de protection "Covid-19" en vigueur à la date de la balade.

Date et heure : le dimanche 2/08/2020 à 14h00



Durée de la balade : +/-3h00.

Lieu de RDV : Parking à l'extrémité gauche du barrage de Robertville (du côté du village de Walk).

Description : la balade nous fera découvrir la vallée encaissée de la Warche en aval du barrage de Robertville et les merveilleux paysages qu'elle offre. Le parcours sera majoritairement en zone boisée. Nous cheminerons tout d'abord sur le versant gauche de la vallée, avec de beaux points de vue sur le château, ainsi que sur la vallée depuis le "Nez de Napoléon" (rochers présents au sein d'une réserve naturelle). Le sentier, magnifique, nous fera descendre jusqu'à la Warche, que nous traverserons, ainsi que son affluent le Bayehon, avant de remonter le fond de vallée en direction du barrage. Avant celui-ci, le chemin escaladera le versant vers le château de Reinhardstein, que nous frôlerons avant de rejoindre et traverser le barrage vers notre point de départ (depuis le barrage, belles vues sur le lac en amont, et la vallée encaissée à l'aval).

Difficulté : moyenne (non accessible aux PMR).

Renseignements : Contrat rivière Amblève-Rour, 080/282.435 ou 0474/574.474 (gratuit, sans inscription).



#### 4) Balade - découverte de la vallée du Trôs Marets et de la "capture de la Warche"

Promenade de détente proposée par le Contrat rivière Amblève-Rour, le guide donne des explications (en français) en fonction des points d'intérêts rencontrés.

Chaque participant effectue la balade sous sa propre responsabilité et prévoit un équipement adapté (bonnes chaussures de marche, vêtements adaptés aux conditions météo du jour, ...). Il doit également respecter les mesures de protection "Covid-19" en vigueur à la date de la balade.

Date et heure : le dimanche 9/08/2020 à 14h00

Durée de la balade : +/-2h30.

Lieu de RDV : Parking au sommet du Bike Park, au dessus de la Ferme Libert à Bévercé (Malmedy)

Description : depuis le parking, nous descendrons d'abord la route passant devant la Ferme Libert pour ensuite nous engager sur un chemin nous amenant à la magnifique vallée encaissée du Trôs Marets (avec de beaux points de vues sur la vallée de la Warche durant le trajet). Nous traverserons ce torrent sur une passerelle au lieu-dit "Pouhon des cuves" (marmites creusées dans la roche par l'érosion des eaux) avant de remonter ce cours d'eau. A l'approche du Plateau des Fagnes, nous retraverserons le Trôs Marets pour longer puis traverser (sur des caillebotis) la vallée fagnarde du Ruisseau des Chôdières et rejoindre notre point de départ. L'observation par les participants, durant le trajet, des changements de paysages rencontrés servira de base à l'explication donnée en fin de balade du phénomène géomorphologique de "capture" de la Warche, qui a eu lieu dans cette zone il y a ... bien bien longtemps !

Difficulté : moyenne (non accessible aux PMR).

Renseignements : Contrat rivière Amblève-Rour, 080/282.435 ou 0474/574.474 (gratuit, sans inscription).



## 5) Balade - découverte de la vallée de l'Amblève entre Montenau et Ondenval

Promenade de détente proposée par le Contrat rivière Amblève-Rour, le guide donne des explications (en français) en fonction des points d'intérêts rencontrés.

Chaque participant effectue la balade sous sa propre responsabilité et prévoit un équipement adapté (bonnes chaussures de marche, vêtements adaptés aux conditions météo du jour, ...). Il doit également respecter les mesures de protection "Covid-19" en vigueur à la date de la balade.

Date et heure : le dimanche 23/08/2020 à 14h00

Durée de la balade : +/-3h00.

Lieu de RDV : Parking en bord de route, en face du cloître (Kloster) de Montenau (Klosterstrasse, 66 à Montenau, 4770 Amel).

Description : La balade débutera dans les bois (Wolfsbusch), en suivant vers l'aval un chemin à flanc de versant. Puis nous redescendrons vers l'Amblève pour suivre le fond de sa vallée, alternant zones boisées et prairies humides. Après la traversée d'une passerelle, notre balade remontera un moment vers Thirimont (avec points de vue sur la vallée) avant de redescendre vers le lieu-dit "Le Faye" et poursuivre la remontée de la rivière vers Montenau. Nous passerons à côté d'une pisciculture (activité bien présente sur l'Amblève). Par moment, le sentier serpentera entre des petites buttes et dépressions, témoins d'une ancienne activité d'orpaillage. Le point de départ sera rejoint via le chemin de croix à l'arrière du cloître. Durant le trajet au bord de l'eau, nous croiserons probablement des traces de castors, bien présents par ici !

Difficulté : moyenne (non accessible aux PMR).

Renseignements : Contrat rivière Amblève-Rour, 080/282.435 ou 0474/574.474 (gratuit, sans inscription).

